






 Autorizado para la ejecución de los trabajos de:

 DISEÑO DE PLANEAMIENTO URBANÍSTICO DE VILLA DEL RÍO

 3. ABR. 2011

-  ZONIA RETRAQUEO
-  PLANTA BAZA MODULOS
-  PLANTA PRIMERA MODULOS

MODULO	S. BUELO	S. F. BAZA	S. F. P.	TOTAL
1	321.59 M2	250.00 M2	90.00 M2	661.59 M2
2	329.41 M2	250.00 M2	90.00 M2	669.41 M2
3	337.22 M2	250.00 M2	90.00 M2	677.22 M2
4	344.09 M2	250.00 M2	90.00 M2	684.09 M2
5	307.04 M2	228.36 M2	90.00 M2	625.40 M2
6	407.04 M2	179.56 M2	67.75 M2	654.35 M2
7	340.72 M2	220.88 M2	100.00 M2	661.60 M2
8	337.24 M2	150.36 M2	100.00 M2	587.60 M2
9	316.40 M2	250.00 M2	90.00 M2	656.40 M2
10	316.42 M2	190.00 M2	90.00 M2	596.42 M2
11	316.42 M2	150.00 M2	90.00 M2	556.42 M2
12	316.42 M2	150.00 M2	90.00 M2	556.42 M2
13	316.36 M2	150.00 M2	90.00 M2	556.36 M2
14	315.72 M2	150.00 M2	90.00 M2	555.72 M2
15	378.00 M2	257.97 M2	103.89 M2	739.86 M2
16	328.94 M2	225.09 M2	99.21 M2	653.24 M2
17	315.78 M2	215.09 M2	90.00 M2	620.87 M2
18	2647.37 M2	2,934.41 M2	1,102.45 M2	6,684.23 M2

DISEÑO DE PLANEAMIENTO URBANÍSTICO DE VILLA DEL RÍO

 EN EL MUNICIPIO DE VILLA DEL RÍO

 D. MANUEL CALIZ ADAMUZ

 OBJETO: MODIFICACIÓN PUNTUAL DE LAS NORMAS SUBSIDIARIAS DE PLANEAMIENTO URBANÍSTICO DE VILLA DEL RÍO

 CLASIFICACIÓN: ALINEACIONES ALTURAS Y EDIFICABILIDAD

 FECHA: 03/04/2011

 ESCALA: 1:500

 HOJA: 2